



# ARRETE MUNICIPAL DE CIRCULATION N° 120/2021

**Le Maire de la Commune de LISTRAC-MEDOC**

**Vu** la loi n° 82-213 du 2 mars 1982 modifiée, relative aux droits et libertés des Communes, des Départements et des Régions,  
**Vu** la loi n° 83-8 du 7 janvier 1983 modifiée, relative à la répartition des compétences entre les Communes, les Départements, les Régions et l'Etat,  
**Vu** le Code Général des Collectivités Territoriales et notamment les articles L2213-1, L2213-2 et L2215-21,  
**Vu** le Code de la Route et notamment les articles R411-1 à R411-9 et R411-25 à R411-28,  
**Vu** l'arrêté interministériel du 24 novembre 1967 modifié relatif à la signalisation routière et les textes d'application,  
**Vu** l'instruction interministérielle sur la signalisation routière (livre I-8<sup>ème</sup> Partie – Signalisation temporaire) approuvée par l'arrêté interministériel du 6 novembre 1992, modifié,

**CONSIDERANT** que pour permettre l'exécution des travaux, il y a lieu de prendre les dispositions suivantes :

- **Tranchée de 25 ml sur accotement au niveau de la route de Pey Martin**  
Par :  
➤ SARL DSTPE - 68 Route du Mayne de Jouan - 33160 SAINT AUBIN DE MEDOC

## ARRETE :

**ARTICLE 1 :** A compter du 15 Novembre 2021 et pendant la durée des travaux (15 jours – 30 Novembre), la circulation sera alternée dans la zone des travaux. L'alternance de la circulation sera réglée par des ouvriers munis de piquets mobiles K.10 ou au moyen de feux tricolores mis en place par l'entreprise en charge des travaux.

**ARTICLE 2 :** La vitesse des véhicules est limitée à 30 km/h et tout dépassement sera interdit au droit du chantier ;  
Le stationnement dans la zone des travaux est interdit

**ARTICLE 3 :** A l'approche du chantier, ainsi que sur le chantier même, la signalisation réglementaire sera mise en place par l'entreprise chargée de l'exécution des travaux.

**ARTICLE 4 :** L'entreprise en charge de l'exécution des travaux est tenue de remettre la voirie dans le même état qu'elle était avant le commencement de ces travaux.

**ARTICLE 5 :** Conformément à l'article R 421-1 et suivants du code de justice administrative, le présent arrêté pourra faire l'objet d'un recours contentieux devant le tribunal administratif de Bordeaux dans un délai de deux mois à compter de sa date de notification ou de publication.

**ARTICLE 6 :** Le camion destiné à l'enlèvement des ordures ménagères devra pouvoir circuler sur cette voie le jour de collecte à savoir le **vendredi matin**.

**ARTICLE 7 :** Ce présent arrêté sera publié et affiché dans la commune. Il sera également affiché à chaque extrémité du chantier.

**Ampliation du présent arrêté sera adressée à :**


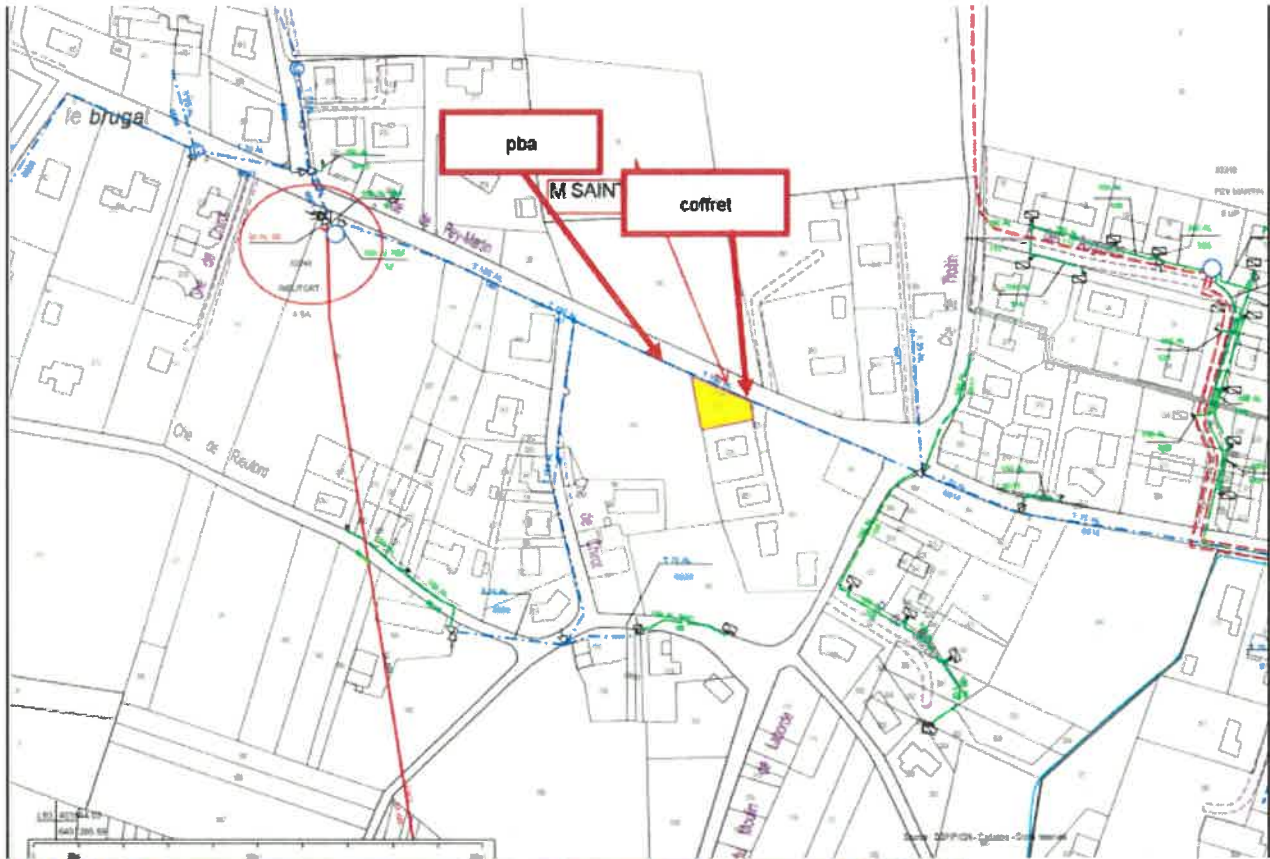
- M. le Maire de la Commune,
- M. le Commandant du Groupement de Gendarmerie de Castelnau de médoc,
- Service de la Police municipale,
- M. le Directeur de l'Entreprise chargée des travaux,
- Communauté de Communes « La Médullienne »,
- Service Départemental Incendie et Secours Gironde.

Chargés, chacun en ce qui le concerne, d'en assurer l'exécution.

Fait à Listrac-Médoc,  
Le 8 novembre 2021

Le Maire,  
Aurélie TEIXEIRA.  
Par délégation du Maire,  
Le DGS, Stéphane VIATEUR.






**urgent client emménage  
le 25 octobre**


**faire une tranchée de 25m en t1  
sous accotement communale +  
faire une ras sur pba t150  
dipôte148**

**-TRAVAUX DE RACCORDEMENT ENEDIS -**



Ministère chargé des Travaux

**Demande d'arrêté de police de la circulation**  
 Code de la route L411-1 à L411-7  
 Code général des collectivités territoriales L2213-1 à L2213-6.1  
**Gestionnaires des réseaux rotiers**



N° 14024-01

---

**Le demandeur**

Particulier  Service public  Maître d'œuvre ou conducteur d'opération  Entreprise

Nom : **SARL DSTPE** Prénom :

Dénomination : **SARL DSTPE** Représenté par :

Adresse Numéro : **33160** Extension : Nom de la voie : **CHEMIN DU MAYNE DE JOUAN**

Code postal : **33160** Localité : **SE AUBIN DE MÉDOC**

Téléphone : **05 56 05 15 45** Indiquez l'indicatif pour le pays étranger : \_\_\_\_\_

Courriel : **dstp@hotemail.com**

Nom : **6496851 Saint Martin** Prénom :

Adresse Numéro : \_\_\_\_\_ Extension : Nom de la voie : **Rout. de Pey Martin**

Code postal : **33480** Localité : **Listrac Méc.** Pays :

Téléphone : \_\_\_\_\_ Indiquez l'indicatif pour le pays étranger : \_\_\_\_\_

Courriel : \_\_\_\_\_

---

**Localisation du site concerné par la demande**

Voie concernée : Autoroute n° \_\_\_\_\_ Route départementale n° \_\_\_\_\_ Voie communale n° \_\_\_\_\_

Hors agglomération  En agglomération

Point de Repère (PR) routier d'origine d'application : + \_\_\_\_\_ Point de Repère (PR) routier de fin d'application : + \_\_\_\_\_

Adresse Numéro : \_\_\_\_\_ Extension : Nom de la voie : **Rout. de Pey Martin**

Code postal : **33480** Localité : **Listrac Méc.**

---

**Nature et date des travaux**

Permutation de voirie antérieure : Oui  Non  Si oui indiquer la référence : \_\_\_\_\_

Description des travaux : **Tranche de 15 m sur accotement**

---

Date prévue de début des travaux : **15/02/2011** Durée des travaux (en jours calendaires) : **15**

---

**Réglementation souhaitée**

Durée de la réglementation (en jours calendaires) : **15** Date de début de réglementation : **15/02/2011**

Restriction sur section courante  Restriction sur bretelles

Deux sens de circulation  Sens des Points de Repères (PR) croissants

Sans des Points de Repères (PR) décroissants  Fermeture à la circulation

Par feux tricolores  Manuellement  Basculement de circulation sur chaussée opposée

Neutralisation de la bande d'arrêt d'urgence (BAU)  Empiètement sur chaussée  largeur de voie maintenue \_\_\_\_\_

Suppression de voie  nombre de voie(s) supprimé(s) : \_\_\_\_\_

**Stationner**

Véhicules légers  poids lourds

Dépasser

Véhicules légers  poids lourds

Vitesse limitée à : \_\_\_\_\_ km/h

Itinéraire de déviation (à préciser par sens) : \_\_\_\_\_

Autres prescriptions : \_\_\_\_\_

**La police, le maintien ou le retrait de la signalisation spécifique au chantier sont effectués par :**

Le demandeur  Une entreprise spécialisée **SARL DSTPE**

Nom : **SARL DSTPE** Prénom :

Dénomination : **Chemin du Mayne de Jouan**

Adresse Numéro : **33160 SAINT-AUBIN-DE-MÉDOC** Extension : \_\_\_\_\_ Nom de la voie : \_\_\_\_\_

Téléphone : **05 56 05 15 45** Fax : **05 56 05 75 16**

Code postal : \_\_\_\_\_ Localité : \_\_\_\_\_ Courriel : **dstp@hotmail.com**

Téléphone : \_\_\_\_\_ Dom. bancaire Crédit Mutuel du Sud-Ouest **0704554543**

Courriel : \_\_\_\_\_ APE : **4312A** - Siret : **521400470000001** - N° de TVA intracommunautaire : **FR03521100487**

**pièces jointes à la demande**

Afin de faciliter la compréhension et l'instruction du dossier, la demande d'arrêté est accompagnée d'un dossier comprenant :

Une notice détaillée avec notamment l'évaluation de la gêne occasionnée au usagers

Plan de situation 1/20 ou 1/200 000<sup>ème</sup>  Plan des travaux 1/200 ou 1/500<sup>ème</sup>  Schéma de signalisation

Itinéraire de déviation 1/2 000 ou 1/5 000<sup>ème</sup>

J'atteste de l'exactitude des informations fournies

Fait à : ... Le : **29/01/2011**

Nom : **DSTPE** Prénom :

**SARL DSTPE**  
 Chemin du Mayne de Jouan  
 33160 SAINT-AUBIN-DE-MÉDOC  
 Tél. 05 56 05 15 45 - Fax : 05 56 05 75 16  
 Courriel : **dstp@hotmail.com**  
 Dom. bancaire : Crédit Mutuel du Sud-Ouest 0704554543  
 APE : 4312A - Siret : 521400470000001 - N° de TVA intracommunautaire : FR03521100487

## Déclaration de projet de Travaux Déclaration d'Intention de Commencement de Travaux

Au titre du chapitre IV du titre V du livre V (partie réglementaire) du Code de l'environnement  
 et de la section 12 du chapitre IV du titre III du livre V de la 4ème partie (partie réglementaire) du Code du travail  
 (Annexe 1-1 de l'arrêté du 15 février 2012 modifié - NOR : DEVP1116359A)

### Délai de réponse

Le destinataire doit répondre à toute déclaration, même s'il n'est pas concerné, sous 9 jours pour les DT et sous 7 jours pour les DICT, hors jours fériés, après la date de réception de la déclaration dûment remplie. Lorsque la déclaration est reçue sous forme non dématérialisée, ces délais sont portés à 15 jours pour la DT et à 9 jours pour la DICT, hors jours fériés. Pour la DT, il peut être prolongé de 15 jours si l'exploitant effectue des mesures de localisation avant de répondre ou lors d'un rendez-vous sur site avec vous.

**Exploitant :** \_\_\_\_\_ Mairie

**Destinataire :** \_\_\_\_\_ Mairie

Complément d'adresse : \_\_\_\_\_

Numéro / Voie : \_\_\_\_\_

Lieu-dit / BP : \_\_\_\_\_

Code Postal / Commune : \_\_\_\_\_ Listrac Médoc

Pays : \_\_\_\_\_ FRANCE

### DT (Déclaration de projet de travaux)

N° consultation du téléservice : 2.0.2.1.1.0.2.9.0.0.6.6.8.T

N° affaire du responsable du projet : \_\_\_\_\_ 61196851 SAINT-MARTIN

Date de la déclaration : 29 / 10 / 2021

Responsable du projet, personne morale     Responsable du projet, personne physique     Déclaration conjointe DT/DICT

### DICT (Déclaration d'Intention de Commencement de Travaux)

N° consultation du téléservice : 2.0.2.1.1.0.2.9.0.0.6.6.8.T

N° affaire de l'exécutant des travaux : \_\_\_\_\_ 61196851 SAINT-MARTIN

Date de la déclaration : 29 / 10 / 2021

Nature de la déclaration (voir les codes au verso) : INITIAL

### Responsable du projet

(1) : Champs facultatifs

Dénomination : SARL DSTPE

Pays : FRANCE N° SIRET : 5.2.1|1.0.0|4.8.7|0.0.0.1.1

**Représentant du responsable du projet**

Dénomination : SARL DSTPE

Complément / Service : \_\_\_\_\_

N° : 68 Voie : CHEMIN MAYNE DU JOUAN

Lieu-dit / BP : \_\_\_\_\_

Code postal : 3.3.1.6.0 Commune : SAINT AUBIN DE MEDOC

Personne à contacter : \_\_\_\_\_ GUITTON-MONTET MARYLINE

Tél. : 0.5.5.6.0.5.1.5.4.5 Fax(1) : \_\_\_\_\_

Courriel(1) : dstpe@hotmail.com

### Exécutants des travaux

(1) : Champs facultatifs

Dénomination : SARL DSTPE

Complément / Service : \_\_\_\_\_

N° : 68 Voie : CHEMIN MAYNE DU JOUAN

Lieu-dit / BP : \_\_\_\_\_

Code postal : 3.3.1.6.0 Commune : SAINT AUBIN DE MEDOC

Pays : FRANCE N° SIRET : 5.2.1|1.0.0|4.8.7|0.0.0.1.1

Personne à contacter : \_\_\_\_\_ GUITTON-MONTET MARYLINE

Tél. : 0.5.5.6.0.5.1.5.4.5 Fax(1) : \_\_\_\_\_

Courriel(1) : dstpe@hotmail.com

### Emplacement du projet

Adresse(2) : ROUTE DE PEY MARTIN

CP : 3.3.4.8.0 Commune principale : \_\_\_\_\_ Listrac-Médoc

Nb de communes : 1 (2) : facultatif si emprise dessinée sur le téléservice

### Emplacement des travaux (si différent du projet de travaux)

Adresse(2) : ROUTE DE PEY MARTIN

CP : 3.3.4.8.0 Commune principale : \_\_\_\_\_ Listrac-Médoc

Nb de communes : 1 (2) : facultatif si emprise dessinée sur le téléservice

### Souhaits pour le récépissé

Souhaite recevoir le récépissé (cas de la DT-DICT conjointe)

Mode de réception du récépissé souhaité : Par voie électronique

Si mode de réception par voie électronique, précisez :

Capacité d'impression des plans : Taille : A3 Couleur :

Souhait de plans vectoriels :  au format : \_\_\_\_\_

### Souhaits pour le récépissé

Mode de réception du récépissé souhaité : Par voie électronique

Si mode de réception par voie électronique, précisez :

Capacité d'impression des plans : Taille : A3 Couleur :

Souhait de plans vectoriels :  au format : \_\_\_\_\_

### Projet et son calendrier

(3) : voir les codes au verso

Nature des travaux(3) : TER OTR \_\_\_\_\_

Décrivez le projet : TRANCHEE DE 25ML SUR ACCOTEMENT

Emploi de techniques sans tranchées :  Oui  Non

Distance minimale entre les travaux et la ligne électrique : \_\_\_\_\_ m

Cochez si vous souhaitez les plans des réseaux électriques aériens.

Date prévue pour le commencement des travaux : 15 / 11 / 2021 Durée du chantier : 1.1.5 jour(s)

### Travaux et leur calendrier

(3) : voir les codes au verso

Nature des travaux(3) : TER OTR \_\_\_\_\_

Décrivez les travaux : TRANCHEE DE 25ML SUR ACCOTEMENT

Techniques utilisées(3) : MANIPEL \_\_\_\_\_

Autre, précisez la technique : \_\_\_\_\_

Précisez, le cas échéant, la profondeur max d'excavation : \_\_\_\_\_ cm

Cochez en cas de modification du profil du terrain en fin de travaux

Résultats des investigations complémentaires communiqués par le responsable du projet :  Oui  Non

Distance minimale entre les travaux et la ligne électrique : \_\_\_\_\_ m

Cochez si vous souhaitez les plans des réseaux électriques aériens.

Date prévue pour le commencement des travaux : 15 / 11 / 2021

Durée du chantier : 1.1.5 jour(s)

### Investigations complémentaires par le responsable du projet (à remplir après réception du récépissé de DT)

Réalisation d'investigations complémentaires :  Oui  Non

Motif de réalisation ou non d'investigations complémentaires avant travaux (voir au verso) : \_\_\_\_\_

Date des investigations complémentaires : \_\_\_\_\_ / \_\_\_\_\_ / \_\_\_\_\_

Investigations susceptibles de nécessiter une DICT

Envoi des résultats aux exploitants d'ouvrages et aux entreprises

### Signature du responsable du projet ou de son représentant

Nom du signataire : DSTPE

Signature : \_\_\_\_\_

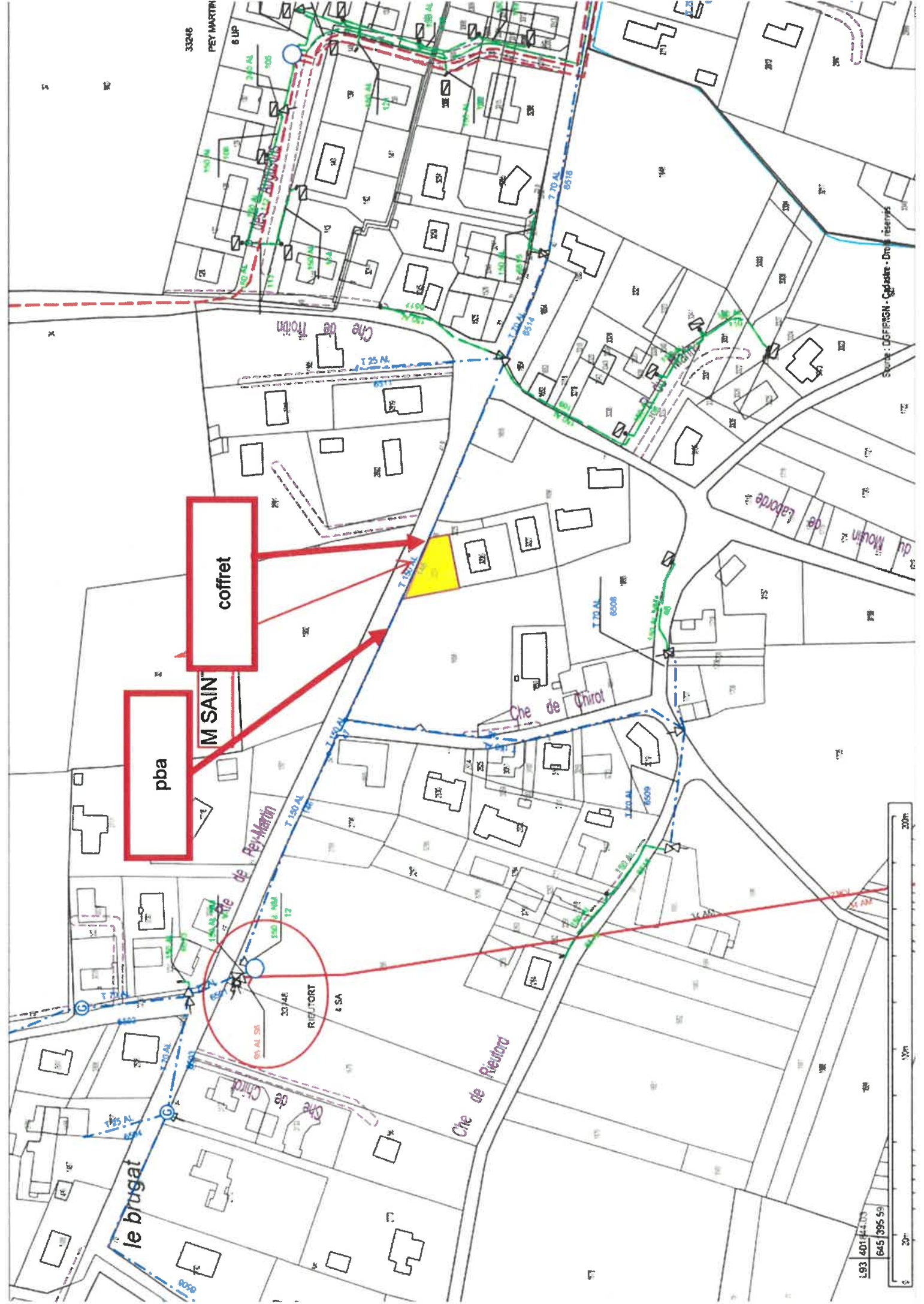
Nombre de pièces jointes, y compris les plans : \_\_\_\_\_

### Signature de l'exécutant des travaux ou de son représentant

Nom du signataire : DSTPE

Signature : \_\_\_\_\_

Nombre de pièces jointes, y compris les plans : \_\_\_\_\_



33246

PEY MARTIN

6 UP

pba

M SAIN

coffret

RUEPORT

le brugat

Che de Rioutard

Che de Chirrot

Che de Troin


de Laborde

L93 401/44.03  
645 395 50



Source : DGFIGN - Cadastre - DnS réservés





urgent client emménagement  
le 25 octobre

faire une tranchée de 25m en t1  
sous accotement communale +  
faire une ras sur pba t150  
dipôle 148





Rte de Donissan

Chem. de la Gravelle

Route de Pey Martin

Raymond Henri

VANGANSBEKE JULIE

Donissan Ouest

Chem. de Rinsford

Rte du Moulin de Laborde

