



ARRETE MUNICIPAL DE CIRCULATION N° 97/2021

Le Maire de la Commune de **LISTRAC-MEDOC**

Vu la loi n° 82-213 du 2 mars 1982 modifiée, relative aux droits et libertés des Communes, des Départements et des Régions,
Vu la loi n° 83-8 du 7 janvier 1983 modifiée, relative à la répartition des compétences entre les Communes, les Départements, les Régions et l'Etat,
Vu le Codes Général des Collectivités Territoriales et notamment les articles L2213-1, L2213-2 et L2215-21,
Vu le Code de la Route et notamment les articles R411-1 à R411-9 et R411-25 à R411-28,
Vu l'arrêté interministériel du 24 novembre 1967 modifié relatif à la signalisation routière et les textes d'application,
Vu l'instruction interministérielle sur la signalisation routière (livre I-8^{ème} Partie – Signalisation temporaire) approuvée par l'arrêté interministériel du 6 novembre 1992, modifié,

CONSIDERANT que pour permettre l'exécution des travaux, il y a lieu de prendre les dispositions suivantes :

- **Création infrastructure télécom, Pose de 2 fourreaux + pose d'une L3T sur accotement sur la route de Libardac**
Par :
 - CIRCET – 16 Chemin de la Chasse – 31770 COLOMIERS
 - FREE – 8 Rue de la Ville l'Eveque - 75000 PARIS

ARRETE :

ARTICLE 1 : A compter du 27 Septembre 2021 et pendant la durée des travaux (60 jours – 26 Novembre), la circulation sera alternée dans la zone des travaux. L'alternance de la circulation sera réglée par des ouvriers munis de piquets mobiles K.10 ou au moyen de feux tricolores mis en place par l'entreprise en charge des travaux.

ARTICLE 2 : La vitesse des véhicules est limitée à 30 km/h et tout dépassement sera interdit au droit du chantier ;
Le stationnement dans la zone des travaux est interdit

ARTICLE 3 : A l'approche du chantier, ainsi que sur le chantier même, la signalisation réglementaire sera mise en place par l'entreprise chargée de l'exécution des travaux.

ARTICLE 4 : L'entreprise en charge de l'exécution des travaux est tenue de remettre la voirie dans le même état qu'elle était avant le commencement de ces travaux.

ARTICLE 5 : Conformément à l'article R 421-1 et suivants du code de justice administrative, le présent arrêté pourra faire l'objet d'un recours contentieux devant le tribunal administratif de Bordeaux dans un délai de deux mois à compter de sa date de notification ou de publication.

ARTICLE 6 : Le camion destiné à l'enlèvement des ordures ménagères devra pouvoir circuler sur cette voie le jour de collecte à savoir le **vendredi matin**.

ARTICLE 7 : Ce présent arrêté sera publié et affiché dans la commune. Il sera également affiché à chaque extrémité du chantier.

Ampliation du présent arrêté sera adressée à :

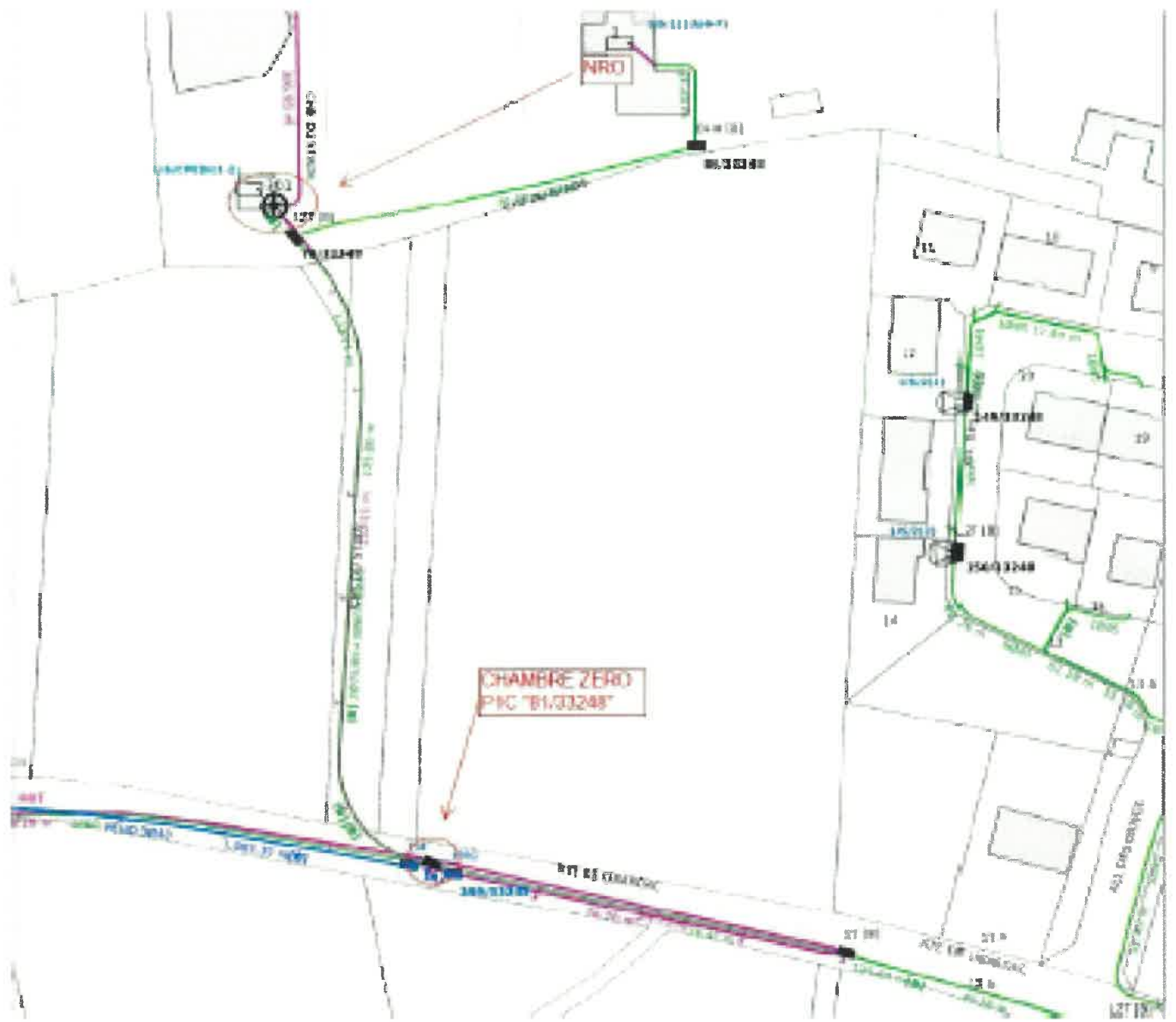
- M. le Maire de la Commune,
- M. le Commandant du Groupement de Gendarmerie de Castelnau de médoc,
- Service de la Police municipale,
- M. le Directeur de l'Entreprise chargée des travaux,
- Communauté de Communes « La Médullienne »,
- Service Départemental Incendie et Secours Gironde.

Chargés, chacun en ce qui le concerne, d'en assurer l'exécution.

Fait à Listrac-Médoc,
Le 22 septembre 2021

Le Maire,
Aurélie TEIXEIRA.
Par délégation du Maire,
Le DSG, Stéphane VIATEUR.







Demande d'arrêt de police de la circulation

Code de la route L411-1 à L411-7
Code général des collectivités territoriales L2213-1 à L2213-6.1


N° 14024*01

Gestionnaires des réseaux routiers

Le demandeur

Particulier Service public Maître d'œuvre ou conducteur d'opération Entreprise

Nom : ROULY Prénom : CYRIL
Dénomination : CIRCET Représenté par : PAUL DELAHAYE
Adresse Numéro : 16 Extension : Nom de la voie : CHEMIN DE LA CHASSE
Code postal : 31770 Localité : COLOMIERS Pays : FRANCE
Téléphone : 0671465568 Indiquez l'indicatif pour le pays étranger :
Courriel : cyril.rouly @ circet.fr

Si le bénéficiaire est différent du demandeur

Nom : free Prénom :
Adresse Numéro : 8 Extension : Nom de la voie : rue de la ville l'evêque
Code postal : 75000 Localité : paris Pays : france
Téléphone : 0610913876 Indiquez l'indicatif pour le pays étranger :
Courriel : jmeilleroux @ reseau.free.fr

Localisation du site concerné par la demande

Voie concernée : Autoroute n° Route nationale n° Route départementale n° Voie communale n°
Hors agglomération En agglomération
Point de Repère (PR) routier d'origine d'application : + Point de Repère (PR) routier de fin d'application : +
Adresse Numéro : Extension : Nom de la voie : ROUTE DE LIBARDAC
Code postal : 33480 Localité : LISTRAC MEDOC

Nature et date des travaux

Permission de voirie antérieure : Oui Non Si oui indiquer la référence :
Description des travaux : creation infrastructure télécom , pose de 2 fourreaux + pose de une L3T sur accotement
Date prévue de début des travaux : ~~27092021~~ 27092021 Durée des travaux (en jours calendaires) : 60

Réglementation souhaitée

Durée de la réglementation (en jours calendaires) : 60 Date de début de réglementation : 12/07/2021
Restriction sur section courante Restriction sur bretelles
Sens de circulation concerné : Deux sens de circulation Sens des Points de Repères (PR) croissants
Sens des Points de Repères (PR) décroissants Fermeture à la circulation
Basculement de circulation sur chaussée opposée
Circulation alternée : Par feux tricolores Manuellement
Restriction de chaussée :
Neutralisation de la bande d'arrêt d'urgence (BAU) Empiètement sur chaussée largeur de voie maintenue
Suppression de voie nombre de voie(s) supprimée(s)

Le demandeur

Particulier service public maître d'œuvre ou conducteur d'opération entreprise

Nom : ROULY Prénom : CYRIL
 Dénomination : circet Représenté par : PAUL DELAHAYE
 Adresse Numéro : 16 Extension : Nom de la voie : chemin de la chasse
 Code postal 31770 Localité : colomiers Pays : france
 Téléphone 0671465568 Indiquez l'indicatif pour le pays étranger :
 Courriel : cyril.rouly @ circet.fr

Si le bénéficiaire est différent du demandeur

Nom : FREE Prénom :
 Adresse Numéro : 8 Extension : Nom de la voie : RUE DE LA VILLE L EVEQUE
 Code postal 75000 Localité : PARIS Pays : FRANCE
 Téléphone 0610913876 Indiquez l'indicatif pour le pays étranger :
 Courriel : jmeilleroux @ reseau.free.fr

Localisation du site concerné par la demande

Voie concernée : Autoroute n° Route nationale n° Route départementale n° Voie communale n°
 Hors agglomération En agglomération
 Point de Repère (PR) routier d'origine d'application : + Point de Repère (PR) routier de fin d'application : +
 Adresse Numéro : Extension : Nom de la voie : ROUTE DU LIBARDAC
 Code postal 33480 Localité : LISTRAC MEDOC
 Document d'urbanisme antérieur (déclaration de travaux ou permis de construire) :
 Référence cadastrale : Section(s) : Parcelle(s) : Lieu-dit :

Nature et date des travaux

Pose de compteur / branchement aux réseaux ⁽¹⁾

	Pose de clôtures	Pose de portail (portillon)	Plantations
À l'alignement	oui <input type="checkbox"/> non <input type="checkbox"/>	oui <input type="checkbox"/> non <input type="checkbox"/>	oui <input type="checkbox"/> non <input type="checkbox"/>
En retrait de l'alignement mètres mètres mètres

Dépôt ou Stationnement ⁽²⁾ Saillie ou Surplomb ⁽²⁾ Aménagement d'accès ⁽²⁾ Ouvrages divers ⁽¹⁾

Station service Renouvellement Création

Autres CREATION INFRASTRUCTURE TELECOM

Date prévue de début d'application 27/09/2021 Durée d'application (en jours calendaires) : 60

Nota : Pour connaître la délimitation du domaine public routier au droit d'une propriété riveraine, il faut déposer, auprès du gestionnaire de la route concernée et selon les modalités qu'il aura fixées, en complément, une demande d'alignement individuel.

⁽¹⁾ Compléter le cadre ouvrages divers ⁽²⁾ compléter le cadre correspondant

Dépôt ou stationnement ⁽²⁾

Demande initiale Prolongation référence du permis de stationnement :

Nature du dépôt ou stationnement { Matériaux Benne Grue Etalage
 Echafaudage Mobilier urbain Terrasses de café Vente le long de la voie ou sur aire de service
 Autres (à préciser) :

Saillie ou surplomb ⁽²⁾

Largeur : de la voie _____ mètres de la saillie _____ mètres
 des trottoirs _____ mètres Hauteur sous saillie _____ mètres

Aménagement d'accès ⁽²⁾

Avec franchissement de fossé : Diamètre du tuyau _____ millimètre Longueur _____ mètres
 Distance par rapport à l'axe de la chaussée _____ mètres Nature du tuyau :

Sans franchissement de fossé Largeur de l'aménagement _____ mètres

Ouvrages divers ⁽¹⁾

Travaux sur ouvrages existants Installation nouvelle

Réseaux aériens ou souterrains ou branchement : _____ free

Eau potable Eaux pluviales GDF Opérateurs réseaux
 Eaux usées EDF Autres (à préciser) :

	Sous voirie	Sous accotement ou trottoirs
Tranchée longitudinale	_____ mètres	_____ mètres
Tranchée transversale	_____ mètres	_____ mètres
Fonçage	_____ mètres	_____ mètres

Aménagement de surface ou équipements :
 Stationnement Arrêt bus Passage supérieur ou inférieur Équipements de la route
 Autres (à préciser) :

Pièces jointes à la demande

Afin de permettre et de faciliter la compréhension et l'instruction du dossier, la demande d'autorisation est accompagnée des pièces suivantes détaillées par nature de travaux.

1 - Pour toute demande

Plan de situation 1/10 000 ou 1/20 000^{ème} Plan de localisation précis 1/1 000 ou 1/ 2 000^{ème} ⁽³⁾ Photos

2 - Pièces complémentaires par nature de demande**2a - Clôtures/portails/Plantations/Dépôt ou stationnement/surplomb**

Coupes longitudinales et transversales indiquant l'emprise occupée du domaine public 1/50^{ème}

2b - Aménagement d'accès/ouvrages divers portant atteinte au patrimoine

Plan des ouvrages projetés 1/200 ou 1/500^{ème} Cahiers des coupes techniques de tranchées 1/50^{ème}

Plan de détails de franchissement des points singuliers 1/50^{ème}

2c - Station service : Plan d'implantation des pistes avec signalisation de police 1/200 ou 1/500^{ème}

J'atteste de l'exactitude des informations fournies

13/09/2021

Fait à : ... Le : _____

Nom : rouy Prénom : cyril Qualité : chef de chantier

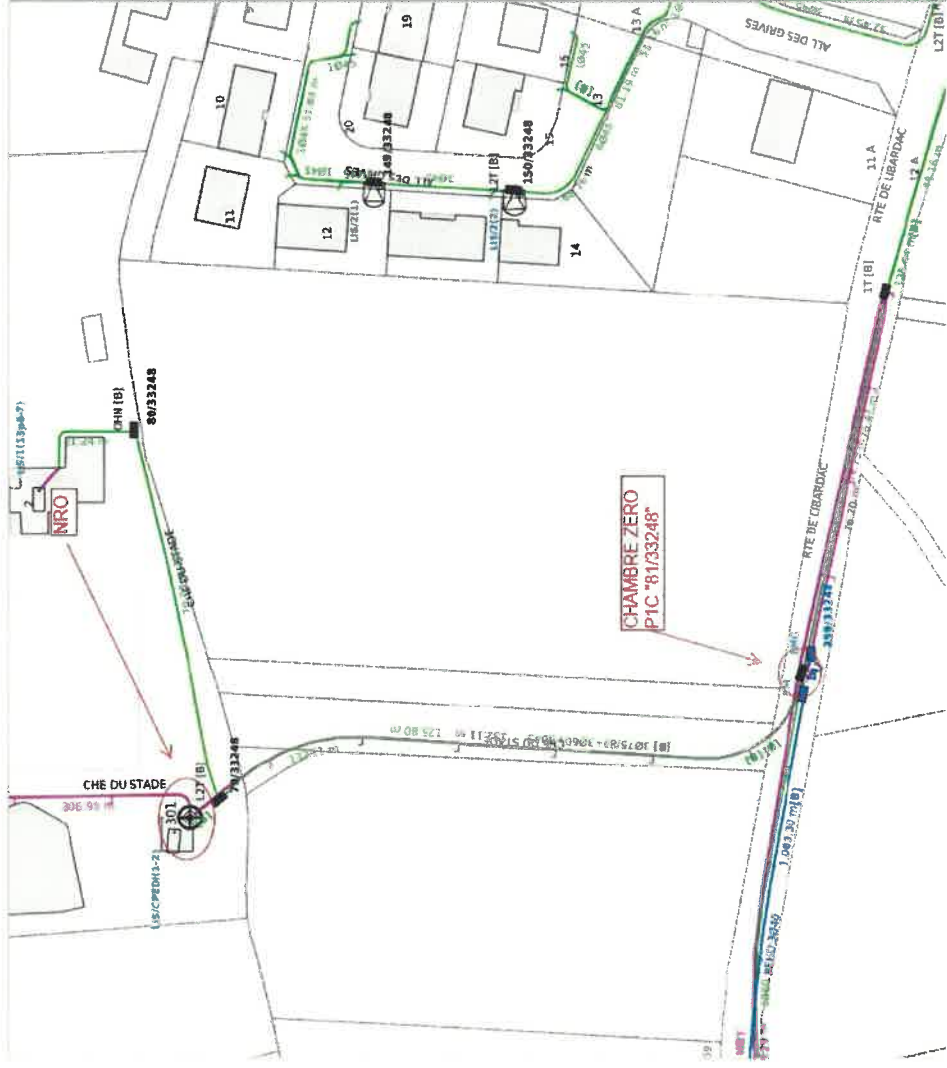
(3) Extrait cadastral ou équivalent

free

**LIS33
APS GC CDD**

**circet
France**

PLAN DE MASSE



Version du document : V1

Nom du site : LISTAC MEDOC

Fait par :
Cyril ROULY


Date de réalisation :
Le 13/08/2021

free

**LIS33
APS GC CDD**

**circet
France**

PLAN CADASTRALE



Version du document : V1

Nom du site : LISTAC MEDOC

Fait par :
Cyril ROULY

Date de réalisation :
Le 13/08/2021